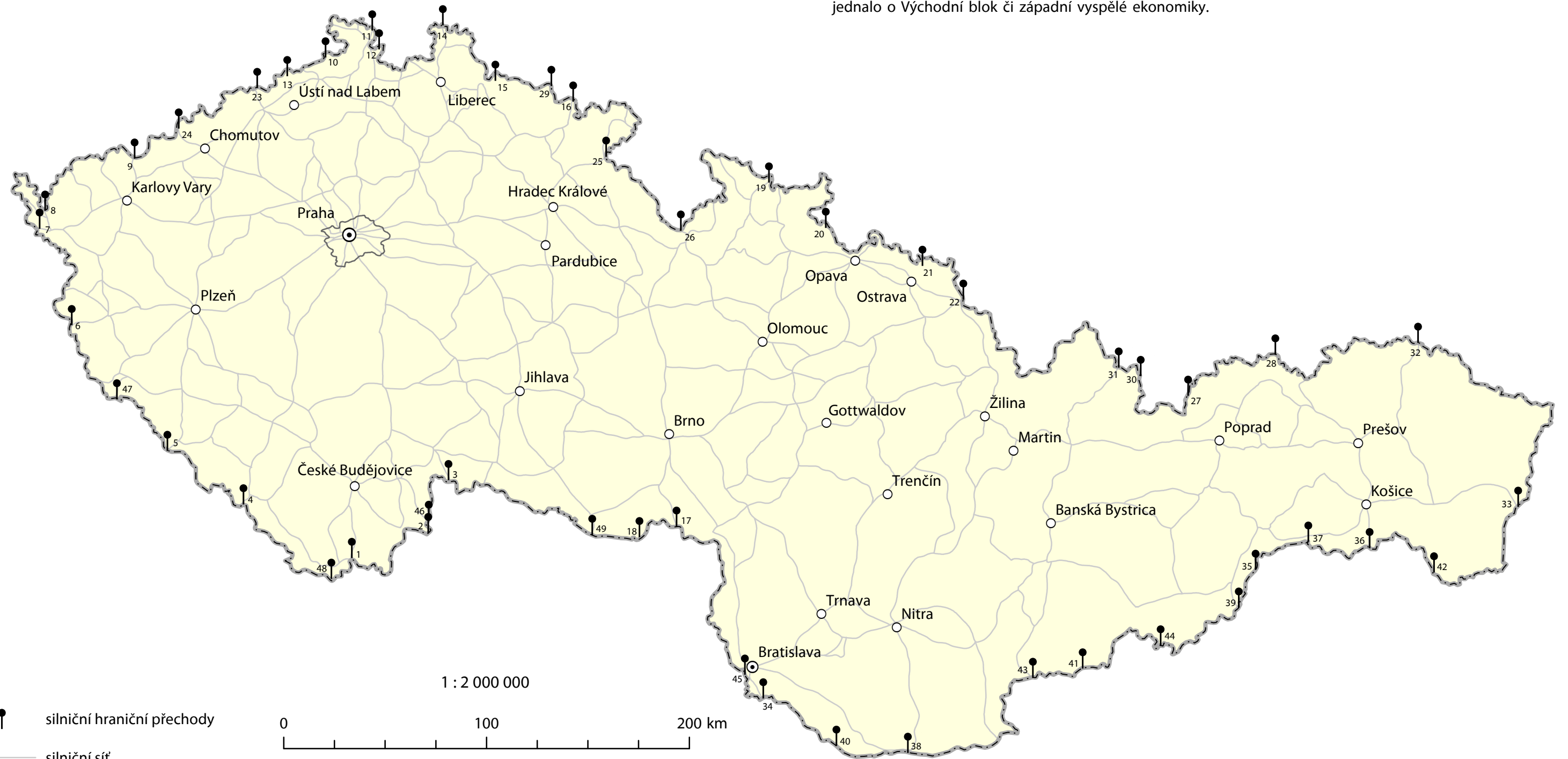






Silniční hraniční přechody v Československu v letech 1948–1989

Mapa zobrazuje československé silniční celní hraniční přechody. Hustota silničních hraničních přechodů byla ve srovnání s První republikou podstatně slabší a na rozdíl od předválečného období primárně neodrážela intenzitu hospodářských vztahů a ekonomický vývoj oblastí, jako možnost kontroly zboží i cestujících ať se již jednalo o Východní blok či západní vyspělé ekonomiky.



-  silniční hraniční přechody
-  silniční síť
-  hranice ČSSR
-  hranice Prahy

Mapa je součástí souboru map Specializovaná mapa s odborným obsahem „Mapa vývoje silniční sítě a rozvoje motorismu“, které jsou výstupem projektu NAKI II DG18P02OVV051 „České století motorismu“. Fakulta humanitních studií, Univerzita Karlova, 2022.